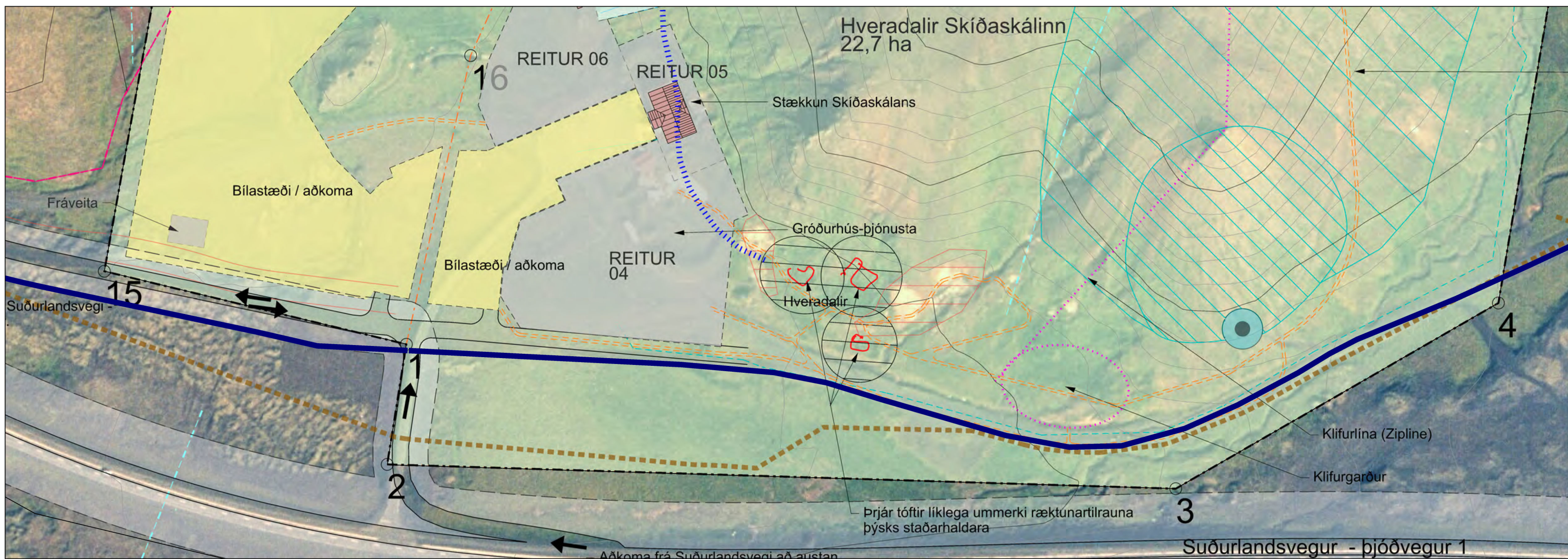


GILDANDI SKIPULAG



BREYTING

ALMENNT

Um er að ræða breytingu á Deiliskipulagi í Hveradölum, skv. 1. mgr. 43. gr. skipulagslaga nr. 123/2010 m.s.br. Deiliskipulagið var samþykkt þann 31. ágúst 2023 og óðlaðist gildi þann 14. september sama ár. Samhliða þessari breytingu er gerð breyting á aðliggjandi deiliskipulagi.

ON áformar að hefja niðurdælingu vatns frá Hellsheiðarvirkjun með niðurrennsliðgn að Lakahnúkum. Ný lögn mun liggja frá núverandi niðurrennsliðgn að Gráuhnúkum (vestan Hveradala), meðfram gamla þjóðveginum og þaðan að borholum nærri Lakahnúkum (norðaustan Hveradala) og borholum nærri Gígahnúk (suðaustan Hveradala), ásamt dælustöð sem reisa þarf á pípu lögn að holum við Gígahnúk (austan Hveradala). Stærstur hluti framkvæmdarinnar liggur utan skipulagssvæðis þessa deiliskipulags en hluti lagnaleiðarinnar mun liggja innan þess, þ.e. 625 m.

DEILISKIPULAGSBREYTINGIN

Breytingin felst í því að hluta niðurrennsliðgnar er bætt inn á deiliskipulagsupprátt. Lögnin er staðsett í sunnanverðum vegkanti gamla vegarins sem er í deiliskipulaginu skilgreindur fyrir aðkomuleið, gönguleið og að hluta til á reiðleið. Ekki er gert ráð fyrir öðrum mannvirkjum innan eða nærri deiliskipulagsins vegna niðurdælingarinnar.

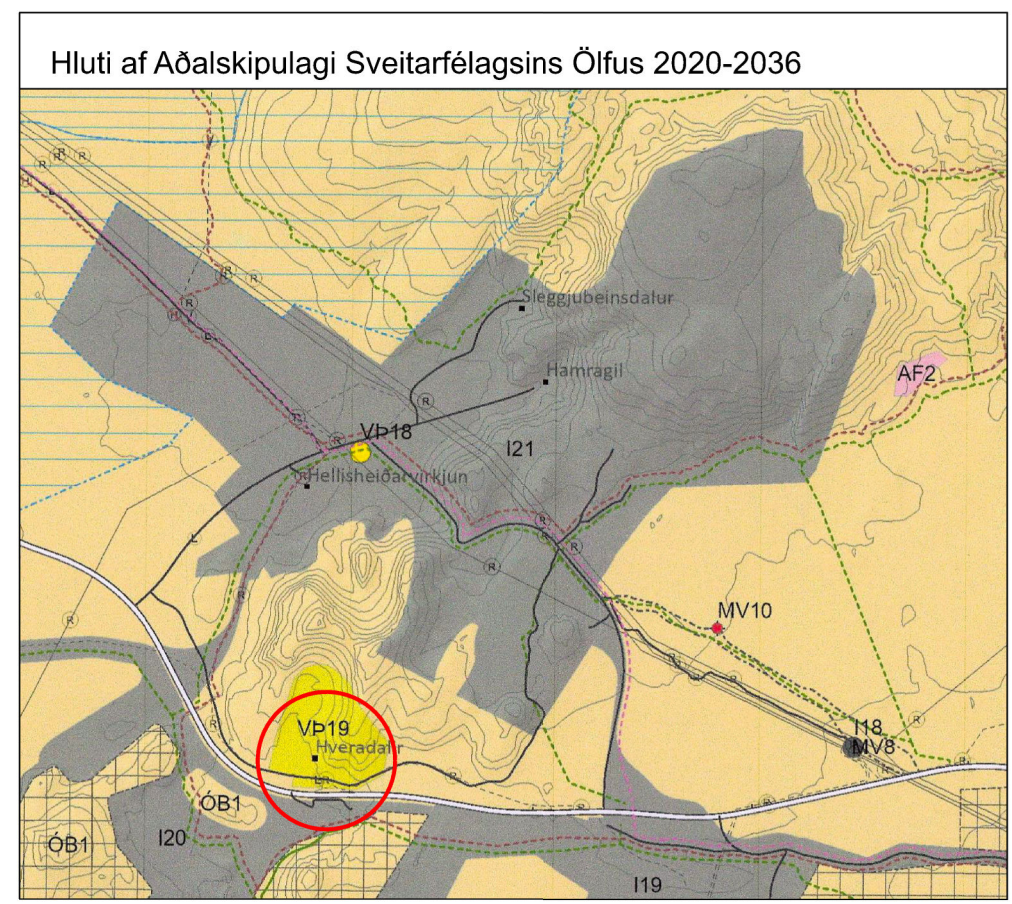
Í kafla 5.3.16 um lagnir í gildandi deiliskipulagi kemur fram að lagnir að baðlóni verði samsíða vegum eða uppbyggðum göngustígum. Við kaflann bætist:

Niðurrennsliðgn frá Hellsheiðarvirkjun að Lakahnúkum og Gígahnúk verður einnig samsíða vegum og göngu- og reiðleiðum.

Að öðru leyti gilda skilmálar gildandi deiliskipulag.

ÁHRIF BREYTINGARINNAR

Breytingin er talin hafa óverulega áhrif á umhverfið. Lagnaleiðin liggur um þegar raskað svæði og hefur því óveruleg áhrif á náttúru umfram það sem þegar er orðið. Lögnin verður niðurgrafin og hefur því ekki áhrif á ásjón svæðisins eða starfsemi á svæðinu. Á framkvæmdatíma kann að verða ónáði til mjög skamms tíma.



SKÝRINGAR

	Mörk skipulagssvæðis- Ötlinur löðmarka		Skiláttar lögnir innan skipulagssvæðis
	Löðmörk		Formleifar með 15 m heigunarsvæði
	Byggingareitir		Hverfisvænd
	Núverandi byggingar		Brunnsvæði skv. aðalskipulagi
	Svæði fyrir umfæð, lagnir og bílastæði		Grannsvæði vatnsvevjar skv. aðalskipulagi
	Almörkun fyrir lön		Fljótarsvæði vatnsvevjar skv. aðalskipulagi
	Skiláttarsvæði og skiláttar		Hæðarlinur 1 m
	Lagnaleið fyrir skjólvafr / baðvatn		Sprungur
	Vegir		Hverissvæði
	Vegheigunarsvæði		Klifurgarður-Einungur í-öðrinandi
	Göngustígur		Hattumarlína A-skiðfóð
	Gönguleiðir, lívleitarstígur		Lagnaleið niðurrennsliðgnar
	Reiðleið		
	Lögn fyrir neyðsvatn		

SAMÞYKKTIR

Deiliskipulagsbreyting þessi hefur verið auglýst skv. 1. mgr. 43. gr. skipulagslaga nr. 123/2010.

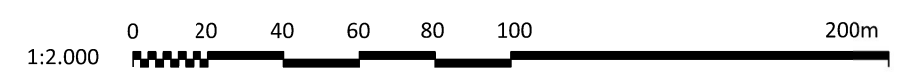
Deiliskipulagsbreytingin var samþykkt í sveitarstjórn Sveitarfélagsins Ölfuss þann \_\_\_\_\_.

Samþykkt deiliskipulagsbreytingarinnar var auglýst í B-deild Stjórnartíðinda þann \_\_\_\_\_.



**SVEITARFÉLAGIÐ ÖLFUS**  
DEILISKIPULAG Í HVERADÖLUM  
TILLAGA AÐ BREYTINGU

MKV. 1:2.000/A2 UNNID AF: PRS DAGS. 29. febrúar 2024 RÝNT: EIJ VERKFRANG: 01035-085 SAMP: EIJ



V:\01\01035\teikn\+U\V853\01035-DSK breyting.dgn